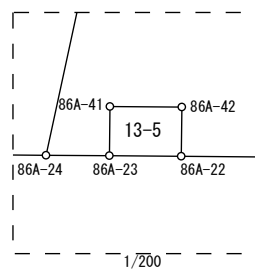
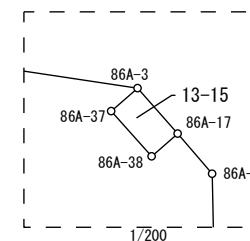
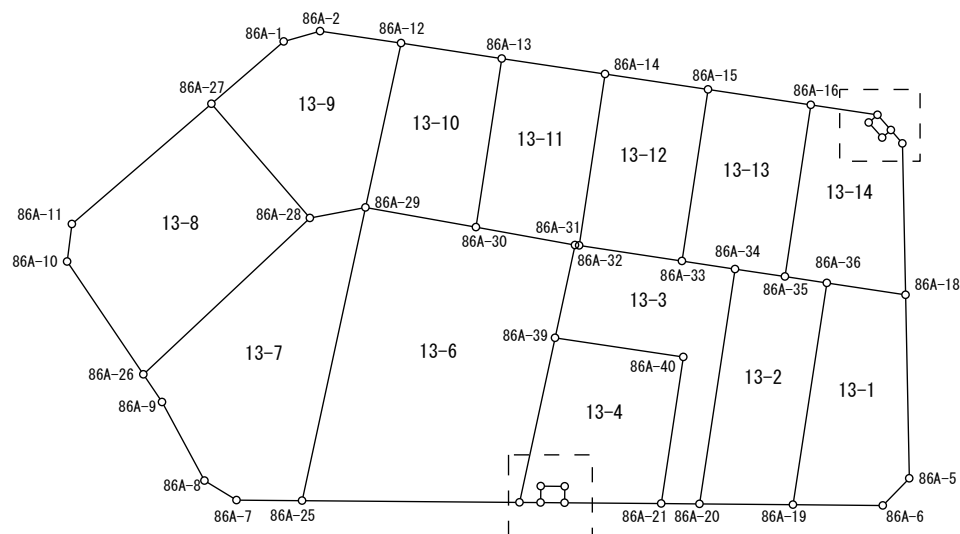


画地原子一覧表

S=1:600



参考資料

※記載内容は換地処分当時のものです。 上尾市

座 標 面 積 計 算 簿

参考資料

※記載内容は換地処分当時のものです。 上尾市

壺丁目東

地 番 : 13-1

| 点 名 | [1] X(i) | [2] X(i+1)-X(i-1) | [3] Y(i) | [4] Y(i+1)-Y(i-1) | [2]*[3] | [1]*[4] | 方向角 | 夾 角 | 距 離 |
|--------|-------------|----------------------|-------------|----------------------|-----------------------|---------------|-----------|-----------|--------|
| 86A-18 | -4449.668 | -8.785 | -23459.483 | 14.356 | 206091.558155 | -63879.433808 | 143-10-58 | 260-15-17 | 14.566 |
| 86A-5 | -4461.329 | -14.634 | -23450.754 | 8.276 | 343178.334036 | -36921.958804 | 188-39-49 | 225-28-51 | 3.007 |
| 86A-6 | -4464.302 | -7.077 | -23451.207 | -6.280 | 165964.191939 | 28035.816560 | 234-50-34 | 226-10-45 | 7.127 |
| 86A-19 | -4468.406 | 11.758 | -23457.034 | -13.903 | -275807.805772 | 62124.248618 | 333-01-03 | 278-10-29 | 17.800 |
| 86A-36 | -4452.544 | 18.738 | -23465.110 | -2.449 | -439689.231180 | 10904.280256 | 62-55-41 | 269-54-38 | 6.319 |
| 合 計 | | | | 倍面積 面 積 | -262.952822 131.47 | 262.952822 | | | |

座 標 面 積 計 算 簿

参考資料

※記載内容は換地処分当時のものです。 上尾市

壺丁目東
地 番 : 13-2

| 点 名 | [1] X(i) | [2] X(i+1)-X(i-1) | [3] Y(i) | [4] Y(i+1)-Y(i-1) | [2]*[3] | [1]*[4] | 方向角 | 夾 角 | 距 離 |
|--------|-------------|----------------------|-------------|----------------------|-----------------------|---------------|-----------|-----------|--------|
| 86A-19 | -4468.406 | -20.135 | -23457.034 | 2.014 | 472307.379590 | -8999.369684 | 234-49-14 | 261-48-11 | 7.417 |
| 86A-20 | -4472.679 | 12.504 | -23463.096 | -14.633 | -293382.552384 | 65448.711807 | 332-56-19 | 278-07-05 | 18.840 |
| 86A-34 | -4455.902 | 18.607 | -23471.667 | -5.012 | -436737.307869 | 22332.980824 | 62-47-18 | 269-50-59 | 4.002 |
| 86A-35 | -4454.072 | 3.358 | -23468.108 | 6.557 | -78805.906664 | -29205.350104 | 62-59-36 | 180-12-18 | 3.365 |
| 86A-36 | -4452.544 | -14.334 | -23465.110 | 11.074 | 336348.886740 | -49307.472256 | 153-01-03 | 270-01-27 | 17.800 |
| 合 計 | | | | 倍面積 面 積 | -269.500587 134.75 | 269.500587 | | | |

座 標 面 積 計 算 簿

参考資料

※記載内容は換地処分当時のものです。 上尾市

売丁目東
地 番 : 13-3

| 点 名 | [1] X(i) | [2] X(i+1)-X(i-1) | [3] Y(i) | [4] Y(i+1)-Y(i-1) | [2]*[3] | [1]*[4] | 方向角 | 夾 角 | 距 離 |
|--------|-------------|----------------------|-------------|----------------------|-----------------------|---------------|-----------|-----------|--------|
| 86A-20 | -4472.679 | -18.527 | -23463.096 | 6.086 | 434700.779592 | -27220.724394 | 234-50-45 | 261-54-26 | 3.039 |
| 86A-21 | -4474.429 | 8.721 | -23465.581 | -7.843 | -204643.331901 | 35092.946647 | 332-54-04 | 278-03-19 | 11.762 |
| 86A-40 | -4463.958 | 5.773 | -23470.939 | -14.511 | -135497.730847 | 64776.494538 | 242-49-47 | 89-55-43 | 10.288 |
| 86A-39 | -4468.656 | 2.209 | -23480.092 | -12.154 | -51867.523228 | 54312.045024 | 336-30-56 | 273-41-09 | 7.531 |
| 86A-31 | -4461.749 | 7.071 | -23483.093 | -2.717 | -166048.950603 | 12122.572033 | 59-59-42 | 263-28-46 | 0.328 |
| 86A-32 | -4461.585 | 3.916 | -23482.809 | 7.631 | -91958.680044 | -34046.355135 | 62-56-50 | 182-57-08 | 8.250 |
| 86A-33 | -4457.833 | 5.683 | -23475.462 | 11.142 | -133411.050546 | -49669.175286 | 63-01-54 | 180-05-04 | 4.258 |
| 86A-34 | -4455.902 | -14.846 | -23471.667 | 12.366 | 348460.368282 | -55101.684132 | 152-56-19 | 269-54-25 | 18.840 |
| 合 計 | | | | 倍面積 面 積 | -266.119295 133.05 | 266.119295 | | | |

座 標 面 積 計 算 簿

参考資料

※記載内容は換地処分当時のものです。 上尾市

売丁目東
地 番 : 13-4

| 点 名 | [1] X(i) | [2] X(i+1)-X(i-1) | [3] Y(i) | [4] Y(i+1)-Y(i-1) | [2]*[3] | [1]*[4] | 方向角 | 夾 角 | 距 離 |
|--------|-------------|----------------------|-------------|----------------------|-----------------------|---------------|-----------|-----------|--------|
| 86A-21 | -4474.429 | -14.890 | -23465.581 | -0.909 | 349402.501090 | 4067.255961 | 234-48-41 | 261-54-37 | 7.668 |
| 86A-22 | -4478.848 | -3.352 | -23471.848 | -7.013 | 78677.634496 | 31410.161024 | 325-02-26 | 270-13-45 | 1.302 |
| 86A-42 | -4477.781 | -0.030 | -23472.594 | -2.300 | 704.177820 | 10298.896300 | 234-46-51 | 89-44-25 | 1.902 |
| 86A-41 | -4478.878 | -2.162 | -23474.148 | -0.807 | 50751.107976 | 3614.454546 | 144-57-14 | 90-10-23 | 1.301 |
| 86A-23 | -4479.943 | -2.033 | -23473.401 | -0.620 | 47721.424233 | 2777.564660 | 234-41-49 | 269-44-35 | 1.675 |
| 86A-24 | -4480.911 | 11.287 | -23474.768 | -6.691 | -264959.706416 | 29981.775501 | 336-31-05 | 281-49-16 | 13.362 |
| 86A-39 | -4468.656 | 16.953 | -23480.092 | 3.829 | -398057.999676 | -17110.483824 | 62-49-47 | 266-18-42 | 10.288 |
| 86A-40 | -4463.958 | -5.773 | -23470.939 | 14.511 | 135497.730847 | -64776.494538 | 152-54-04 | 270-04-17 | 11.762 |
| 合 計 | | | | 倍面積 面 積 | -263.129630 131.56 | 263.129630 | | | |

座 標 面 積 計 算 簿

参考資料

※記載内容は換地処分当時のものです。 上尾市

売丁目東
地 番 : 13-5

| 点 名 | [1] X(i) | [2] X(i+1)-X(i-1) | [3] Y(i) | [4] Y(i+1)-Y(i-1) | [2]*[3] | [1]*[4] | 方向角 | 夾 角 | 距 離 |
|--------|-------------|----------------------|-------------|----------------------|-------------------|---------------|-----------|-----------|-------|
| 86A-22 | -4478.848 | -2.162 | -23471.848 | -0.807 | 50746.135376 | 3614.430336 | 234-48-46 | 269-46-20 | 1.900 |
| 86A-23 | -4479.943 | -0.030 | -23473.401 | -2.300 | 704.202030 | 10303.868900 | 324-57-14 | 270-08-28 | 1.301 |
| 86A-41 | -4478.878 | 2.162 | -23474.148 | 0.807 | -50751.107976 | -3614.454546 | 54-46-51 | 269-49-37 | 1.902 |
| 86A-42 | -4477.781 | 0.030 | -23472.594 | 2.300 | -704.177820 | -10298.896300 | 145-02-26 | 270-15-35 | 1.302 |
| 合 計 | | | | 倍面積 面 積 | -4.948390 2.47 | 4.948390 | | | |

座 標 面 積 計 算 簿

参考資料

※記載内容は換地処分当時のものです。 上尾市

壺丁目東

地 番 : 13-6

| 点 名 | [1] X(i) | [2] X(i+1)-X(i-1) | [3] Y(i) | [4] Y(i+1)-Y(i-1) | [2]*[3] | [1]*[4] | 方向角 | 夾 角 | 距 離 |
|--------|-------------|----------------------|-------------|----------------------|-----------------------|---------------|-----------|-----------|--------|
| 86A-24 | -4480.911 | -22.197 | -23474.768 | -8.772 | 521069.425296 | 39306.551292 | 234-48-16 | 258-17-11 | 17.249 |
| 86A-25 | -4490.853 | 11.888 | -23488.864 | -23.572 | -279235.615232 | 105858.386916 | 336-32-07 | 281-43-51 | 23.798 |
| 86A-29 | -4469.023 | 25.674 | -23498.340 | -1.448 | -603296.381160 | 6471.145304 | 64-24-50 | 267-52-43 | 8.901 |
| 86A-30 | -4465.179 | 7.274 | -23490.312 | 15.247 | -170868.529488 | -68080.584213 | 64-35-09 | 180-10-19 | 7.992 |
| 86A-31 | -4461.749 | -3.477 | -23483.093 | 10.220 | 81650.714361 | -45599.074780 | 156-30-56 | 271-55-47 | 7.531 |
| 86A-39 | -4468.656 | -19.162 | -23480.092 | 8.325 | 449925.522904 | -37201.561200 | 156-31-05 | 180-00-09 | 13.362 |
| 合 計 | | | | 倍面積 面 積 | -754.863319 377.43 | 754.863319 | | | |

座 標 面 積 計 算 簿

参考資料

※記載内容は換地処分当時のものです。 上尾市

壺丁目東

地 番 : 13-7

| 点 名 | [1] X(i) | [2] X(i+1)-X(i-1) | [3] Y(i) | [4] Y(i+1)-Y(i-1) | [2]*[3] | [1]*[4] | 方向角 | 夾 角 | 距 離 |
|--------|-------------|----------------------|-------------|----------------------|-----------------------|---------------|-----------|-----------|--------|
| 86A-25 | -4490.853 | -24.825 | -23488.864 | 5.226 | 583111.048800 | -23469.197778 | 234-49-39 | 258-17-32 | 5.199 |
| 86A-7 | -4493.848 | -3.223 | -23493.114 | -7.219 | 75718.306422 | 32441.088712 | 265-36-31 | 210-46-52 | 2.978 |
| 86A-8 | -4494.076 | 2.875 | -23496.083 | -9.340 | -67551.238625 | 41974.669840 | 295-58-06 | 210-21-35 | 7.086 |
| 86A-9 | -4490.973 | 4.020 | -23502.454 | -8.853 | -94479.865080 | 39758.583969 | 290-16-38 | 174-18-32 | 2.646 |
| 86A-26 | -4490.056 | 18.700 | -23504.936 | 1.017 | -439542.303200 | -4566.386952 | 11-07-53 | 260-51-15 | 18.124 |
| 86A-28 | -4472.273 | 21.033 | -23501.437 | 6.596 | -494305.724421 | -29499.112708 | 43-37-09 | 212-29-16 | 4.489 |
| 86A-29 | -4469.023 | -18.580 | -23498.340 | 12.573 | 436599.157200 | -56189.026179 | 156-32-07 | 292-54-58 | 23.798 |
| 合 計 | | | | 倍面積 面 積 | -450.618904 225.30 | 450.618904 | | | |

座 標 面 積 計 算 簿

参考資料

※記載内容は換地処分当時のものです。 上尾市

壱丁目東

地 番 : 13-8

| 点 名 | [1] X(i) | [2] X(i+1)-X(i-1) | [3] Y(i) | [4] Y(i+1)-Y(i-1) | [2]*[3] | [1]*[4] | 方向角 | 夾 角 | 距 離 |
|--------|-------------|----------------------|-------------|----------------------|-----------------------|---------------|-----------|-----------|--------|
| 86A-26 | -4490.056 | -14.037 | -23504.936 | -13.632 | 329938.786632 | 61208.443392 | 290-17-19 | 279-09-26 | 10.803 |
| 86A-10 | -4486.310 | 6.385 | -23515.069 | -11.560 | -150143.715565 | 51861.743600 | 331-35-54 | 221-18-35 | 3.000 |
| 86A-11 | -4483.671 | 16.845 | -23516.496 | 2.006 | -396135.375120 | -8994.244026 | 13-35-08 | 221-59-14 | 14.615 |
| 86A-27 | -4469.465 | 11.398 | -23513.063 | 15.059 | -268001.892074 | -67305.673435 | 103-34-42 | 269-59-34 | 11.960 |
| 86A-28 | -4472.273 | -20.591 | -23501.437 | 8.127 | 483918.089267 | -36346.162671 | 191-07-53 | 267-33-11 | 18.124 |
| 合 計 | | | | 倍面積 面 積 | -424.106860 212.05 | 424.106860 | | | |

座 標 面 積 計 算 簿

参考資料

※記載内容は換地処分当時のものです。 上尾市

壱丁目東

地 番 : 13-9

| 点 名 | [1] X(i) | [2] X(i+1)-X(i-1) | [3] Y(i) | [4] Y(i+1)-Y(i-1) | [2]*[3] | [1]*[4] | 方向角 | 夾 角 | 距 離 |
|--------|-------------|----------------------|-------------|----------------------|-----------------------|---------------|-----------|-----------|--------|
| 86A-27 | -4469.465 | 10.171 | -23513.063 | -9.854 | -239151.363773 | 44042.108110 | 13-31-54 | 269-57-12 | 7.573 |
| 86A-1 | -4462.102 | 9.713 | -23511.291 | 3.642 | -228365.169483 | -16250.975484 | 38-30-39 | 204-58-45 | 3.003 |
| 86A-2 | -4459.752 | 5.325 | -23509.421 | 7.639 | -125187.666825 | -34068.045528 | 62-43-14 | 204-12-35 | 6.491 |
| 86A-12 | -4456.777 | -9.271 | -23503.652 | 11.081 | 217902.357692 | -49385.545937 | 156-33-00 | 273-49-46 | 13.348 |
| 86A-29 | -4469.023 | -15.496 | -23498.340 | 2.215 | 364130.276640 | -9898.885945 | 223-37-09 | 247-04-09 | 4.489 |
| 86A-28 | -4472.273 | -0.442 | -23501.437 | -14.723 | 10387.635154 | 65845.275379 | 283-34-42 | 239-57-33 | 11.960 |
| 合 計 | | | | 倍面積 面 積 | -283.930595 141.96 | 283.930595 | | | |

座 標 面 積 計 算 簿

参考資料

※記載内容は換地処分当時のものです。 上尾市

壱丁目東
地 番 : 13-10

| 点 名 | [1] X(i) | [2] X(i+1)-X(i-1) | [3] Y(i) | [4] Y(i+1)-Y(i-1) | [2]*[3] | [1]*[4] | 方向角 | 夾 角 | 距 離 |
|--------|-------------|----------------------|-------------|----------------------|-----------------------|---------------|-----------|-----------|--------|
| 86A-12 | -4456.777 | 15.902 | -23503.652 | 1.898 | -373755.074104 | -8458.962746 | 63-06-42 | 266-33-42 | 8.084 |
| 86A-13 | -4453.121 | -8.402 | -23496.442 | 13.340 | 197417.105684 | -59404.634140 | 153-03-08 | 269-56-26 | 13.527 |
| 86A-30 | -4465.179 | -15.902 | -23490.312 | -1.898 | 373542.941424 | 8474.909742 | 244-24-50 | 271-21-42 | 8.901 |
| 86A-29 | -4469.023 | 8.402 | -23498.340 | -13.340 | -197433.052680 | 59616.766820 | 336-33-00 | 272-08-10 | 13.348 |
| 合 計 | | | | 倍面積 面 積 | -228.079676 114.03 | 228.079676 | | | |

座 標 面 積 計 算 簿

参考資料

※記載内容は換地処分当時のものです。 上尾市

壺丁目東
地 番 : 13-11

| 点 名 | [1] X(i) | [2] X(i+1)-X(i-1) | [3] Y(i) | [4] Y(i+1)-Y(i-1) | [2]*[3] | [1]*[4] | 方向角 | 夾 角 | 距 離 |
|--------|-------------|----------------------|-------------|----------------------|-----------------------|---------------|-----------|-----------|--------|
| 86A-13 | -4453.121 | 15.844 | -23496.442 | 1.238 | -372277.627048 | -5512.963798 | 62-48-14 | 269-45-06 | 8.284 |
| 86A-14 | -4449.335 | -8.464 | -23489.074 | 13.633 | 198811.522336 | -60657.784055 | 152-54-49 | 270-06-35 | 13.759 |
| 86A-32 | -4461.585 | -12.414 | -23482.809 | 5.981 | 291515.590926 | -26684.739885 | 239-59-42 | 267-04-53 | 0.328 |
| 86A-31 | -4461.749 | -3.594 | -23483.093 | -7.503 | 84398.236242 | 33476.502747 | 244-35-09 | 184-35-27 | 7.992 |
| 86A-30 | -4465.179 | 8.628 | -23490.312 | -13.349 | -202674.411936 | 59605.674471 | 333-03-08 | 268-27-59 | 13.527 |
| 合 計 | | | | 倍面積 面 積 | -226.689480 113.34 | 226.689480 | | | |

座 標 面 積 計 算 簿

参考資料

※記載内容は換地処分当時のものです。 上尾市

壱丁目東
地 番 : 13-12

| 点 名 | [1] X(i) | [2] X(i+1)-X(i-1) | [3] Y(i) | [4] Y(i+1)-Y(i-1) | [2]*[3] | [1]*[4] | 方向角 | 夾 角 | 距 離 |
|--------|-------------|----------------------|-------------|----------------------|-----------------------|---------------|-----------|-----------|--------|
| 86A-14 | -4449.335 | 16.019 | -23489.074 | 1.093 | -376271.476406 | -4863.123155 | 62-52-37 | 269-57-48 | 8.267 |
| 86A-15 | -4445.566 | -8.498 | -23481.716 | 13.612 | 199547.622568 | -60513.044392 | 152-59-11 | 270-06-34 | 13.769 |
| 86A-33 | -4457.833 | -16.019 | -23475.462 | -1.093 | 376053.425778 | 4872.411469 | 242-56-50 | 269-57-39 | 8.250 |
| 86A-32 | -4461.585 | 8.498 | -23482.809 | -13.612 | -199556.910882 | 60731.095020 | 332-54-49 | 269-57-59 | 13.759 |
| 合 計 | | | | 倍面積 面 積 | -227.338942 113.66 | 227.338942 | | | |

座 標 面 積 計 算 簿

参考資料

※記載内容は換地処分当時のものです。 上尾市

壺丁目東

地 番 : 13-13

| 点 名 | [1] X(i) | [2] X(i+1)-X(i-1) | [3] Y(i) | [4] Y(i+1)-Y(i-1) | [2]*[3] | [1]*[4] | 方向角 | 夾 角 | 距 離 |
|--------|-------------|----------------------|-------------|----------------------|-----------------------|---------------|-----------|-----------|--------|
| 86A-15 | -4445.566 | 16.026 | -23481.716 | 1.079 | -376317.980616 | -4796.765714 | 62-51-35 | 269-52-24 | 8.240 |
| 86A-16 | -4441.807 | -8.506 | -23474.383 | 13.608 | 199673.101798 | -60444.109656 | 152-54-18 | 270-02-43 | 13.777 |
| 86A-35 | -4454.072 | -14.095 | -23468.108 | 2.716 | 330782.982260 | -12097.259552 | 242-47-18 | 269-53-00 | 4.002 |
| 86A-34 | -4455.902 | -3.761 | -23471.667 | -7.354 | 88276.939587 | 32768.703308 | 243-01-54 | 180-14-36 | 4.258 |
| 86A-33 | -4457.833 | 10.336 | -23475.462 | -10.049 | -242642.375232 | 44796.763817 | 332-59-11 | 269-57-17 | 13.769 |
| 合 計 | | | | 倍面積 面 積 | -227.332203 113.66 | 227.332203 | | | |

座 標 面 積 計 算 簿

参考資料

※記載内容は換地処分当時のものです。 上尾市

壺丁目東
地 番： 13-14

| 点 名 | [1] X(i) | [2] X(i+1)-X(i-1) | [3] Y(i) | [4] Y(i+1)-Y(i-1) | [2]*[3] | [1]*[4] | 方向角 | 夾 角 | 距 離 |
|--------|-------------|----------------------|-------------|----------------------|-----------------------|---------------|-----------|-----------|--------|
| 86A-16 | -4441.807 | 14.705 | -23474.383 | -1.510 | -345190.802015 | 6707.128570 | 62-53-04 | 269-58-46 | 5.353 |
| 86A-3 | -4439.367 | 1.540 | -23469.618 | 4.553 | -36143.211720 | -20212.437951 | 193-15-17 | 310-22-13 | 0.925 |
| 86A-37 | -4440.267 | -1.249 | -23469.830 | 1.355 | 29313.817670 | -6016.561785 | 102-33-21 | 89-18-04 | 1.605 |
| 86A-38 | -4440.616 | 0.541 | -23468.263 | 1.775 | -12696.330283 | -7882.093400 | 13-09-16 | 90-35-55 | 0.914 |
| 86A-17 | -4439.726 | 0.560 | -23468.055 | 1.568 | -13142.110800 | -6961.490368 | 103-38-21 | 270-29-05 | 1.399 |
| 86A-4 | -4440.056 | -9.942 | -23466.695 | 8.572 | 233305.881690 | -38060.160032 | 143-07-07 | 219-28-46 | 12.017 |
| 86A-18 | -4449.668 | -12.488 | -23459.483 | 1.585 | 292962.023704 | -7052.723780 | 242-55-41 | 279-48-34 | 6.319 |
| 86A-36 | -4452.544 | -4.404 | -23465.110 | -8.625 | 103340.344440 | 38403.192000 | 242-59-36 | 180-03-55 | 3.365 |
| 86A-35 | -4454.072 | 10.737 | -23468.108 | -9.273 | -251977.075596 | 41302.609656 | 332-54-18 | 269-54-42 | 13.777 |
| 合 計 | | | | 倍面積 面 積 | -227.462910 113.73 | 227.462910 | | | |

座 標 面 積 計 算 簿

参考資料

※記載内容は換地処分当時のものです。 上尾市

壺丁目東
地 番 : 13-15

| 点 名 | [1] X(i) | [2] X(i+1)-X(i-1) | [3] Y(i) | [4] Y(i+1)-Y(i-1) | [2]*[3] | [1]*[4] | 方向角 | 夾 角 | 距 離 |
|--------|-------------|----------------------|-------------|----------------------|-------------------|--------------|-----------|-----------|-------|
| 86A-3 | -4439.367 | 0.541 | -23469.618 | 1.775 | -12697.063338 | -7879.876425 | 102-56-09 | 269-40-52 | 1.604 |
| 86A-17 | -4439.726 | -1.249 | -23468.055 | 1.355 | 29311.600695 | -6015.828730 | 193-09-16 | 270-13-07 | 0.914 |
| 86A-38 | -4440.616 | -0.541 | -23468.263 | -1.775 | 12696.330283 | 7882.093400 | 282-33-21 | 269-24-05 | 1.605 |
| 86A-37 | -4440.267 | 1.249 | -23469.830 | -1.355 | -29313.817670 | 6016.561785 | 13-15-17 | 270-41-56 | 0.925 |
| 合 計 | | | | 倍面積 面 積 | -2.950030 1.47 | 2.950030 | | | |