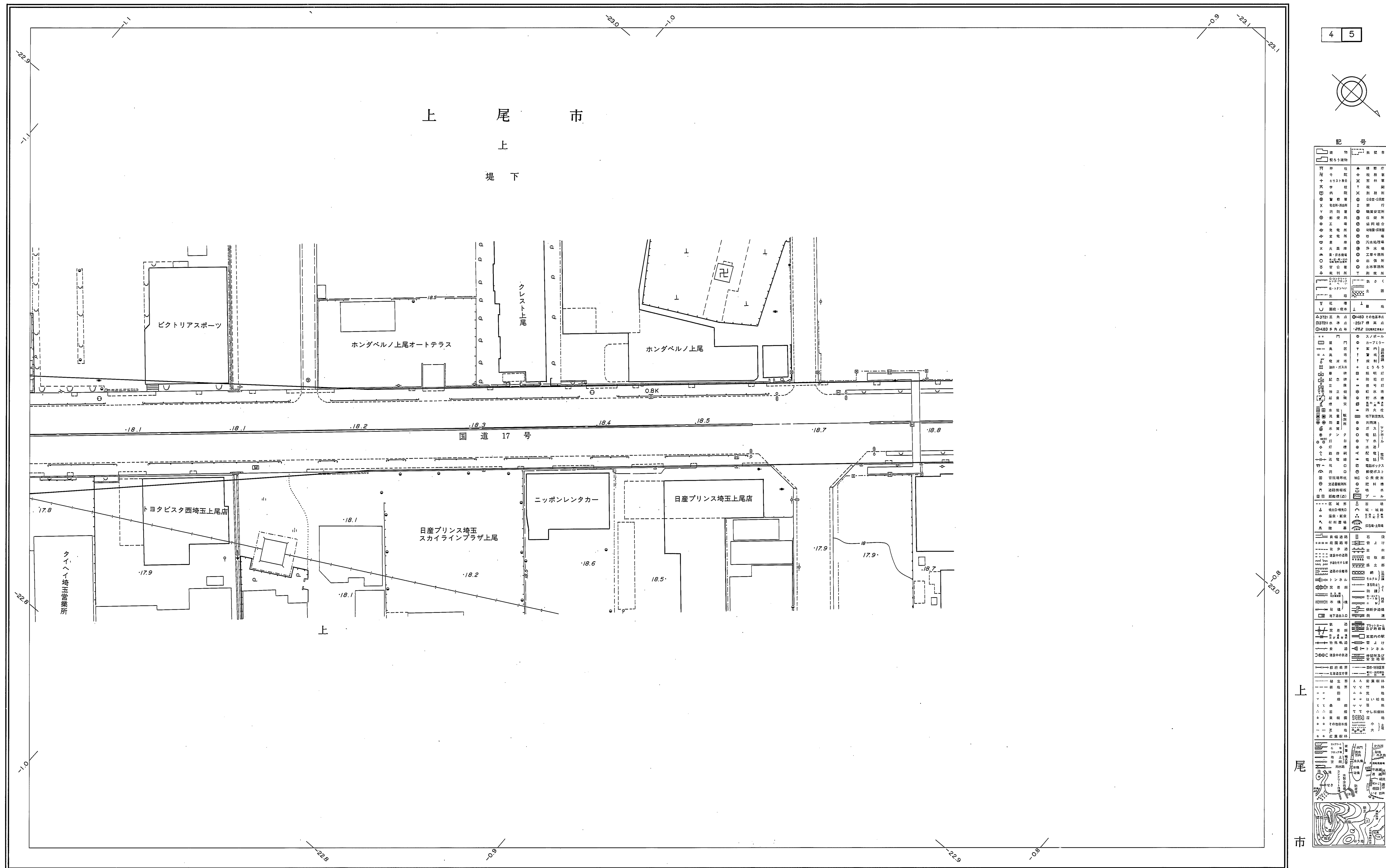



都市計画道路 3・4・3 上尾東京線

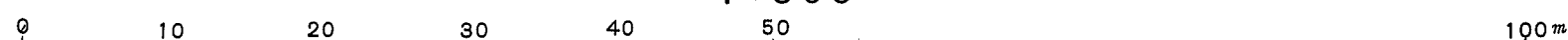


朝日航洋株式会社調製


 撮影 平成 7 年 11 月
 現調 平成 7 年 12 月
 測図 平成 8 年 3 月ステコメーター、ステレオプロッターA8

座 標 系 第 IX 系
等高線間隔 1 m

1:500



この測量成果は、建設省国土地理院長の承認を得て同院所管の測量標及び測量成果を使用して得たものである。
(承認番号) 平7. 関公 第333号